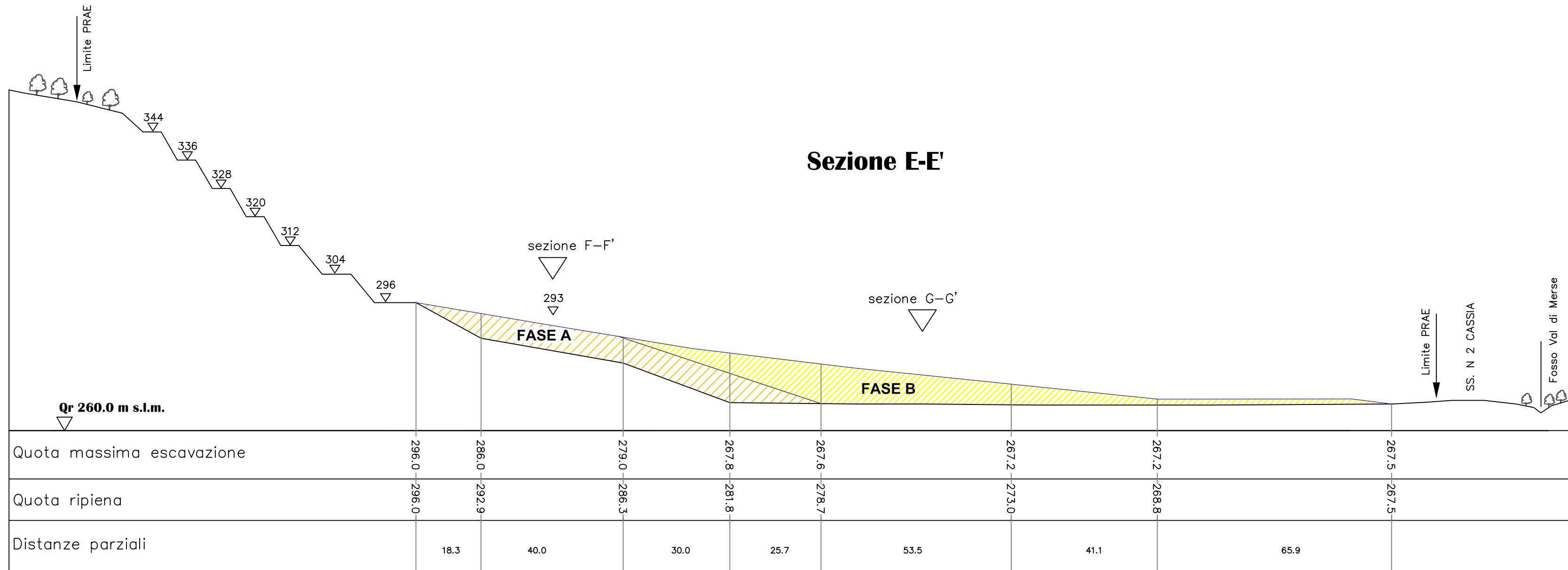
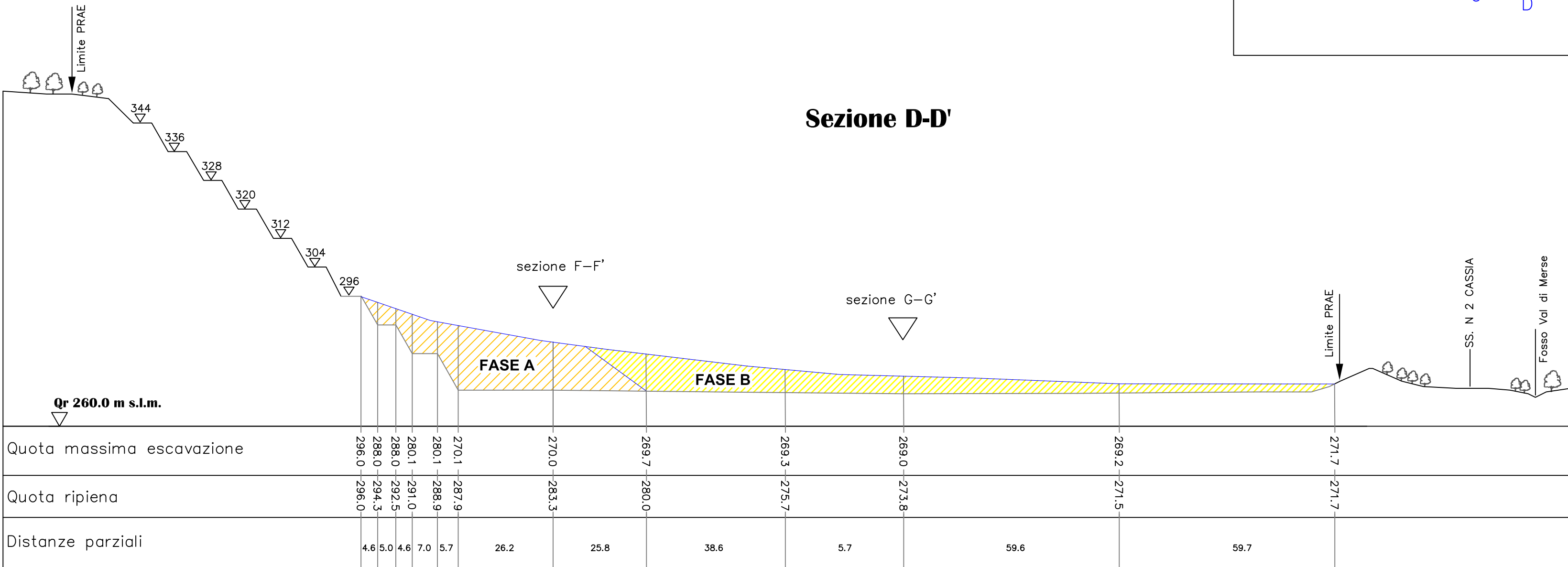
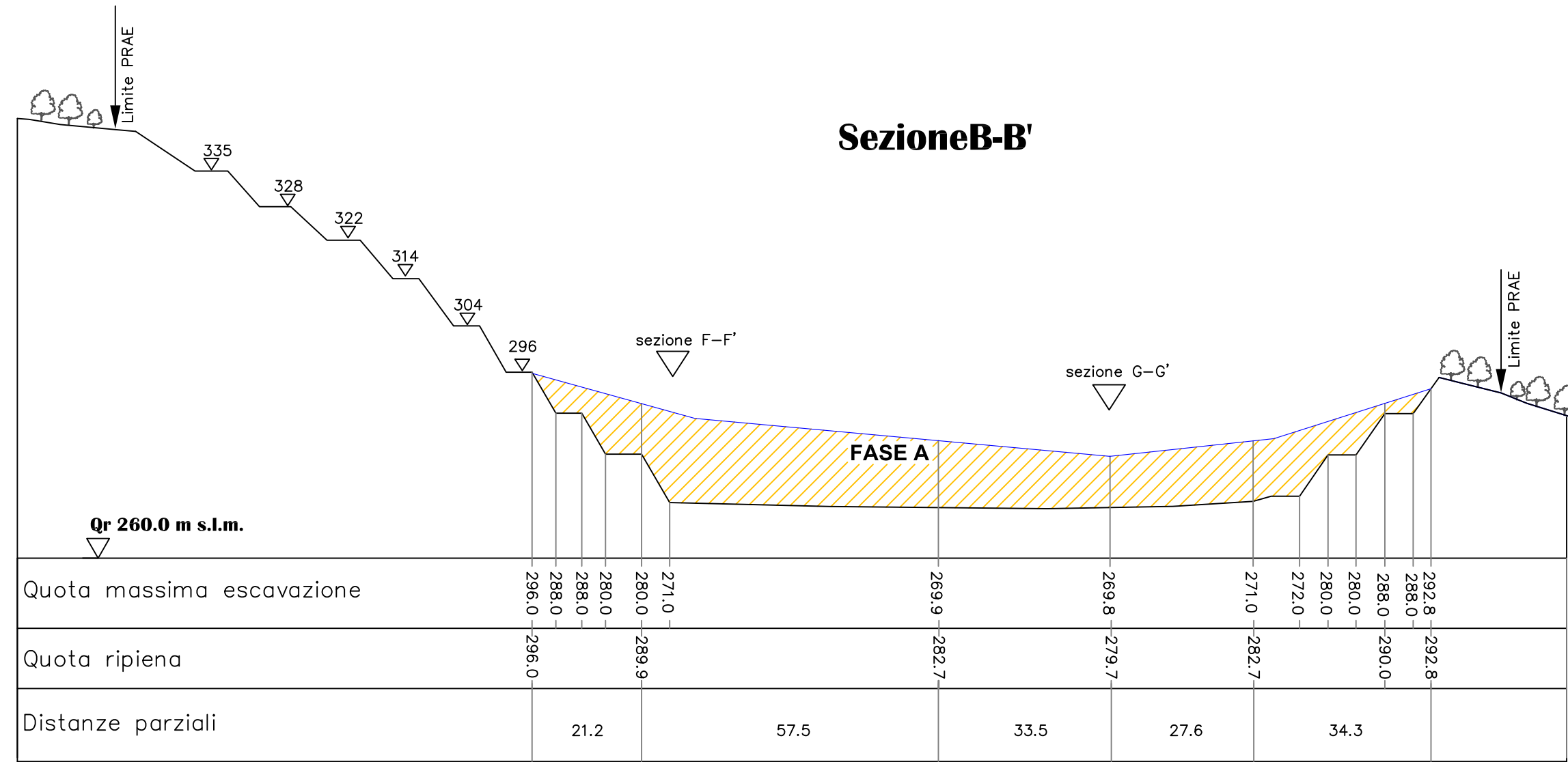
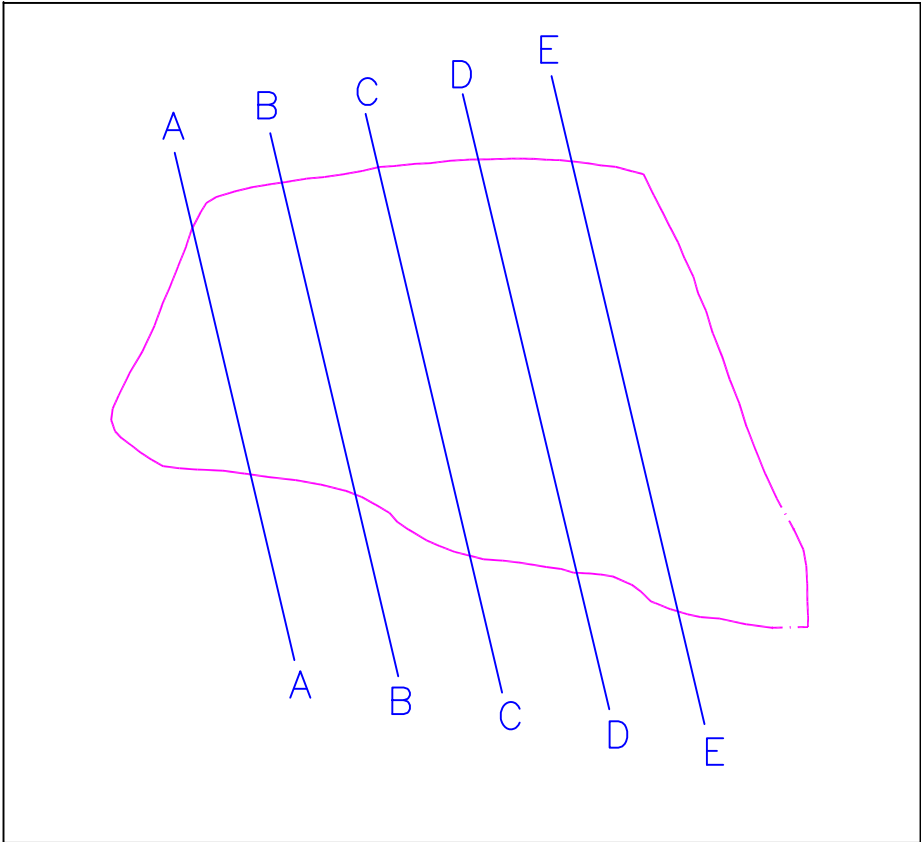


**LEGENDA:**

Fase A della ripiena

Fase B della ripiena



Fase A : Parte ovest	.mc	~ 146.000
Fase A : Parte sud	.mc	~ 277.000
Fase B	.mc	~ 158.000
Volume complessivo	.mc	~ 581.000
Terre di copertura già accantonate	.mc	~ 100.000
Deficit di materiale	.mc	~ 481.000

Fase A : Parte ovest	.mq	~ 21.000
Fase A : Parte sud	.mq	~ 26.000
Fase B	.mq	~ 44.000

D					
C					
B					
A	EMISSIONE	FEBBRAIO 2015	M.SCHIEGGI	F.RICCI	A.M.BALDI
Rev.	Descrizione	Data	Redatto	Verificato	Approvato
COMMITTENTE : <b>ITALCAVE S.r.l.</b> - SS 439 km 116 - 56045 Pomarance (PI) -					Commessa n° <b>J500</b>
LOCALITA': <b>VAL DI MERSE - Comune di Monteriggioni</b>					
INDAGINE: <b>VARIANTE AL PROGETTO DI RIPRISTINO DELLA CAVA DI BRECCIA " VAL DI MERSE"</b>					
OGGETTO: <b>PROPOSTA DI VARIANTE</b>					
TAVOLA: <b>SEZIONI VOLUMETRICHE (A-A'-B-B';C-C';D-D')</b>					FORMATO <b>A1</b>
<b>4 5 7 8 S G G 4 0 A</b>		Feb. 2015	PRECISIONE: <b>dm</b>	UNITA' <b>m</b>	SCALA <b>1:1.000</b>
nome file : 4578SGG40.A.dwg			Quote: <b>dm</b>		
			Profondita':		
		STUDIO DI GEOLOGIA E GEOFISICA S.r.l.		DATA	
		STRADA MASSETANA ROMANA , 56 SIENA - ITALY -		CONTROLLO QUALITA'	
		Tel. +39 0577 49276 - Fax +39 0577 287254 - e.mail: info@sgg.it			

Tutti i diritti sono riservati.  
La riproduzione e la divulgazione a terzi e' vietata.